

LEGENDA SOUČASNÉHO STAVU:

- ZÁJMOVÁ PARCELA
- HRANICE ŘEŠENÉ PLOCHY V RÁMCI ZÁJMOVÉ PARCELY
- VRSTEVNICE HLAVNÍ/VEDLEJŠÍ
- SÍŤ GASNET A OCHR. PÁSMO
- SÍŤ SMVAK KANALIZACE A OCHR. PÁSMO
- SÍŤ ICTTELCO PRO A OCHR. PÁSMO
- SÍŤ MS UTILITIES A OCHR. PÁSMO

LEGENDA NÁVRHŮ

- SO-01 OBVOD ZEMNÍCH PRACÍ











LEGENDA PLÁNOVANÉ PRVKY (NENÍ SOUČÁSTÍ PD):

- CYKLOSTEZKA

LEGENDA NÁVRHŮ – SO-02 VEGETAČNÍ ÚPRAVY

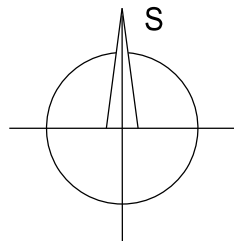
- Navržené zatravnění parcely - typ T1 - plochy mezi výsadbami
- Navržené zatravnění parcely - typ T2 - luční porost
- Navržené zatravnění parcely - typ T3a - květnatá louka v nivě
- Sukcesní plocha D10
- D1 - a Označení typu dřevinných ploch - část plochy
- Lv/10 Zkratka navrženého taxonu/počet kusů
- Označení navrženého stromu
- Označení navrženého keře (barevně odděleny sousedící druhy)
- Navržená oplocenka
- Brána do oplocenky
- Řády pro výsadby dřevin

Druhovú specifikace výsadeb:

		D7 - a	D7 - b	D7 - c	D7 - d	D9	celkem
Celkem 808 kusů stromů							
	Ac Acer campestre - javor babyka	-	-	-	-	75	75
	Ap Acer platanoides - javor mléč	15	10	20	23	10	78
	Ag Alnus glutinosa - olše lepkavá	15	40	45	56	-	156
	Cb Carpinus betulus - habr obecný	-	-	-	-	77	77
	Pn Populus nigra - topol černý	5	5	5	10	-	25
	Pp Prunus padus - střemcha obecná	-	10	-	28	-	38
	Qr Quercus robur - dub letní	20	35	40	60	60	215
	Sf Salix fragilis - vrba křehká	-	10	10	11	-	31
	Tc Tilia cordata - lípa malolistá	7	-	13	23	20	63
	U Ulmus laevis - jilm vaz	10	10	10	20	-	50
Celkem 600 kusů keřů							
Ca	Corylus avellana - líska obecná	-	-	-	-	30	30
Cr	Crataegus laevigata - hloh obecný	15	-	-	-	40	55
E	Euonymus europaeus - brslen evropský	-	5	10	25	10	50
Fra	Frangula alnus - krušina olšová	15	10	10	25	10	70
Ps	Prunus spinosa - trnka obecná	15	-	28	30	30	103
Sc	Salix caprea - vrba jíva	-	10	5	-	10	25
Sci	Salix cinerea - vrba popelavá	15	10	15	15	-	55
Spu	Salix purpurea - vrba nachová	10	20	10	25	-	65
Sw	Swida sanguinea - svida krvavá	7	15	15	15	40	92
Vo	Viburnum opulus - kalina obecná	10	10	10	15	10	55

Specifikace sponu výsadeb:

- D7** stromy: 2 × 2 m  
keře: 2 × 2 m
- D9** stromy: 2 × 2 m  
keře: 2 × 2 m



ZODP.PROJEKTANT ING.T.HAVLÍČEK	VED.PROJEKTANT ING.T.HAVLÍČEK	VYPRACOVAL ING.Y.LACINOVÁ ING.P.MACHALOVÁ	ZAKÁZ.ČÍSLO 17044	ATREGIA, s.r.o. Mlády Horákové 50 602 00 Břmo www.atregia.cz tlf +420 733 738 920	ATELIER FONTES, s.r.o. Křídlovická 19 603 00 Břmo www.fontes.cz tlf +420 549 255 496
KATASTR: NOVÝ BOHUMÍN				STUPEŇ: DPS	
POŘIZOVATEL: MĚSTO BOHUMÍN				DATUM: 7/2018	
AKCE LESOPARK "NA PANSKÉM" V BOHUMÍNĚ				ČÍSLO PARÉ	
ČÁST D. DOKUMENTACE OBJEKTŮ D.2.2 SO-02 VEG. ÚPRAVY: VÝKRESOVÁ ČÁST				MĚŘÍTKO 1 : 500	
PŘÍLOHA D.2.2.10 SO-02 OSAZOVACÍ PLÁN I					